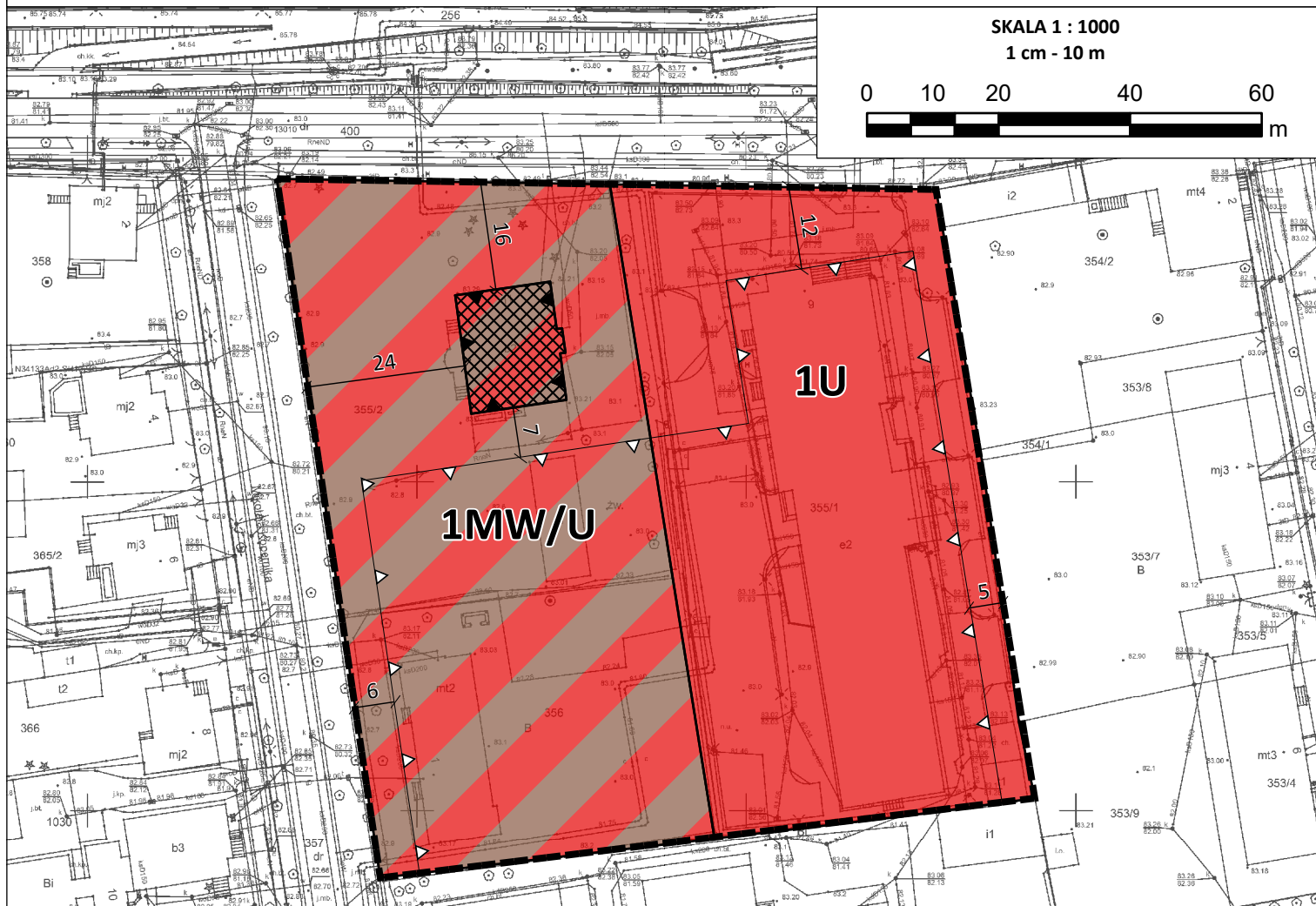




MIEJSOWY PLAN ZAGOSPODAROWANIA PRZESTRZENNEGO MIASTA KONINA DLA WYBRANYCH TERENÓW POŁOŻONYCH NA 3 OSIEDLACH: LASKÓWIEC, STARÓWKA, WILKÓW

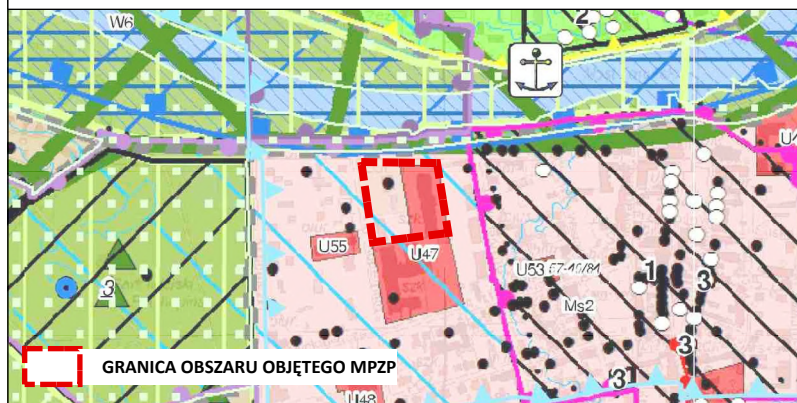

ZAŁĄCZNIK NR 1 DO UCHWAŁY NR 202

RADY MIASTA KONINA Z DNIA 28 MAJA 2025 R.



WYRYS ZE STUDIUM UWARUNKOWAŃ I KIERUNKÓW ZAGOSPODAROWANIA PRZESTRZENNEGO MIASTA KONIN

SKALA 1 : 10 000



LEGENDA

STRUKTURA FUNKCYJNALNO-PRZESTRZENNĄ

STREFA MIESZKANIOWA (M)

M₂ OBSZAR ŚRÓDMIEJSKI

(U) OBSZARY USŁUG PUBLICZNYCH

UJĘCIA WODY

STREFA UJĘCIA WODY

POŚREDNIA STREFA UJĘCIA WODY

OBZARY SZCZEGÓLNEGO ZAGROŻENIA POWODZIĄ

OBZARY MIĘDZY LINIĄ BRZEGU A WAŁEM PRZECIWPÓWODZIOWYM LUB NATURALNYM WYSOKIM BRZEGIEM, W KTÓRY WBUWANO WAŁ PRZECIWPÓWODZIOWY, A TAKŻE WYSPI I PRZYMULISKA

STREFY OCHRONY KONSERWATORSKIEJ

STREFA B

POWIERZCHNIOWE ZABYTKI NIEMUCHOME BĄDĄCE W WOJEWÓDZKIEJ EWIDENCJI ZABYTKÓW

STANOWISKO ARCHEOLOGICZNE WRAZ Z NUMEREM AZP

ZABYTKI NIEMUCHOME BĄDĄCE W WOJEWÓDZKIEJ EWIDENCJI ZABYTKÓW

OZNACZENIA GRAFICZNE



GRANICA OBSZARU OBJĘTEGO MIEJSOWYM PLANEM ZAGOSPODAROWANIA PRZESTRZENNEGO



LINIE ROZGRANICZAJĄCE TERENY O RÓŻNYM PRZEZNACZENIU LUB RÓŻNYCH ZASADACH ZAGOSPODAROWANIA



OBOWIĄZUJĄCE LINIE ZABUDOWY



NIEPRZEKRACZALNE LINIE ZABUDOWY



TEREN ZABUDOWY MIESZKANIOWEJ WIELORODZINNEJ I USŁUGOWEJ



TEREN ZABUDOWY USŁUGOWEJ



OBIEKT UJĘTY W GMINNEJ EWIDENCJI ZABYTKÓW



WYMIAROWANIE WYRAŻONE W METRACH

OBZAR PLANU LEŻY W GRANICACH:

- STREFY "B" OCHRONY KONSERWATORSKIEJ HISTORYCZNEJ STRUKTURY PRZESTRZENNEJ,
- OBSZARU STREFY OCHRONY KONSERWATORSKIEJ STANOWISKA ARCHEOLOGICZNEGO,
- POŚREDNIEJ STREFY UJĘCIA WODY,
- OBSZARU NARAŻONEGO NA ZALANIE W PRZYPADKU ZNISZCZENIA LUB USZKODZENIA WAŁU PRZECIWPÓWODZIOWEGO,
- KRAJOBRAZU PRIORYTETOWEGO "KONIN".