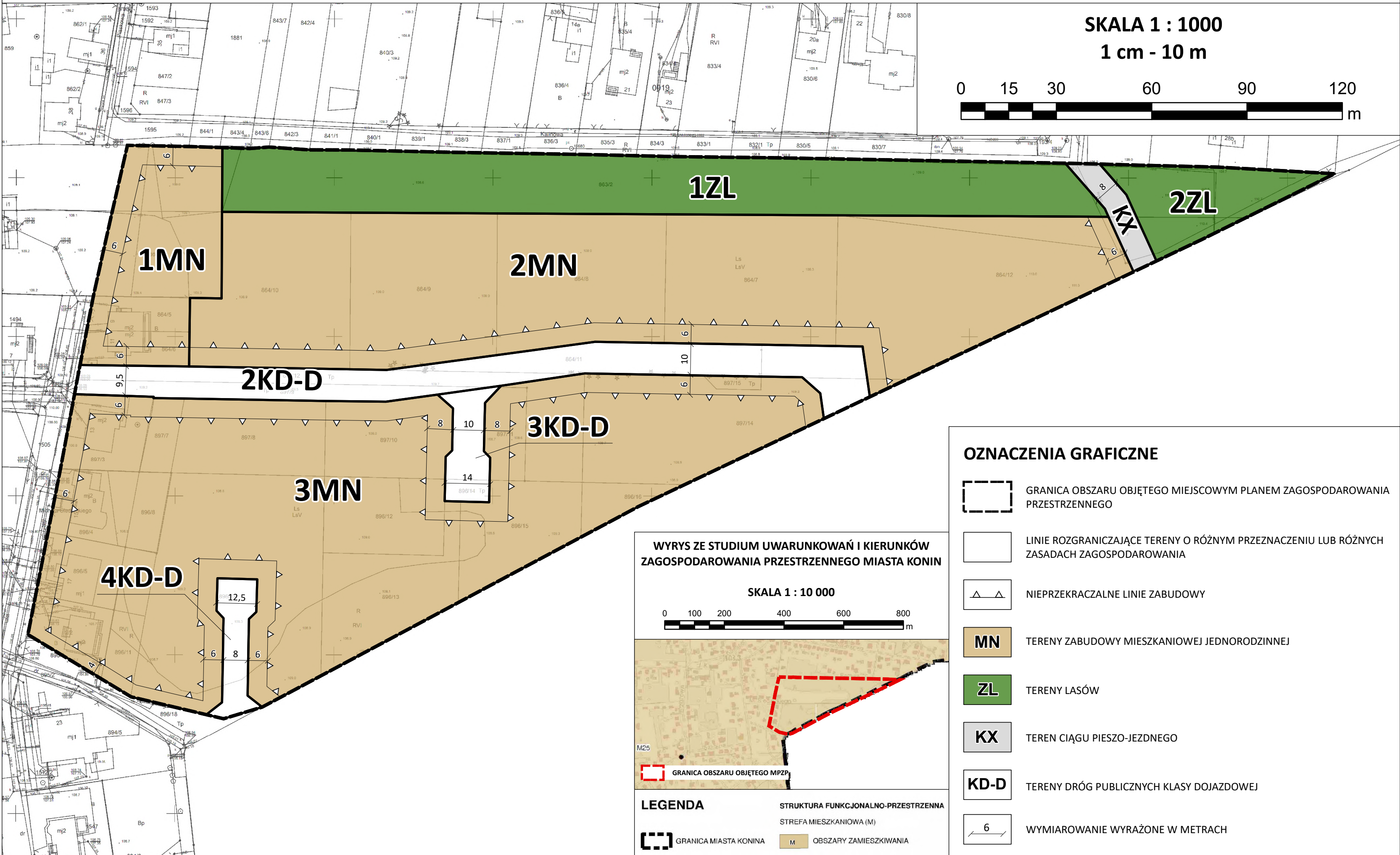




MIEJSCOWY PLAN ZAGOSPODAROWANIA PRZESTRZENNEGO MIASTA KONINA DLA WYBRANYCH TERENÓW POŁOŻONYCH NA 3 OSIEDLACH: LASKÓWIEC, STARÓWKA, WILKÓW

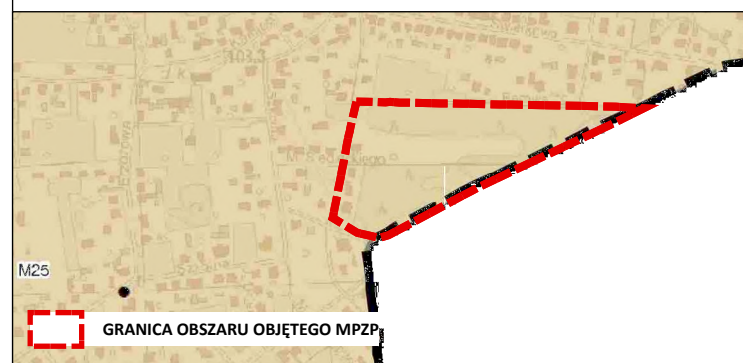
ZAŁĄCZNIK NR 3 DO UCHWAŁY NR 202
RADY MIASTA KONINA Z DNIA 28 MAJA 2025 R.

SKALA 1 : 1000
1 cm - 10 m



WYRYS ZE STUDIUM UWARUNKOWAŃ I KIERUNKÓW ZAGOSPODAROWANIA PRZESTRZENNEGO MIASTA KONIN

SKALA 1 : 10 000



LEGENDA

GRANICA MIASTA KONINA

STRUKTURA FUNKCJONALNO-PRZESTRZENNĄ

STREFA MIESZKANIOWA (M)

M OBSZARY ZAMIESZKIWIANIA

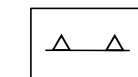
OZNACZENIA GRAFICZNE



GRANICA OBSZARU OBJĘTEGO MIEJSCOWYM PLANEM ZAGOSPODAROWANIA PRZESTRZENNEGO



LINIE ROZGRANICZAJĄCE TERENY O RÓŻNYM PRZEZNACZENIU LUB RÓŻNYCH ZASADACH ZAGOSPODAROWANIA



NIEPRZEKRACZALNE LINIE ZABUDOWY



TERENY ZABUDOWY MIESZKANIOWEJ JEDNORODZINNEJ



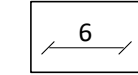
TERENY LASÓW



TEREN CIĄGU PIESZO-JEZDNEGO



TERENY DRÓG PUBLICZNYCH KLASY DOJAZDOWEJ



WYMIAROWANIE WYRAŻONE W METRACH