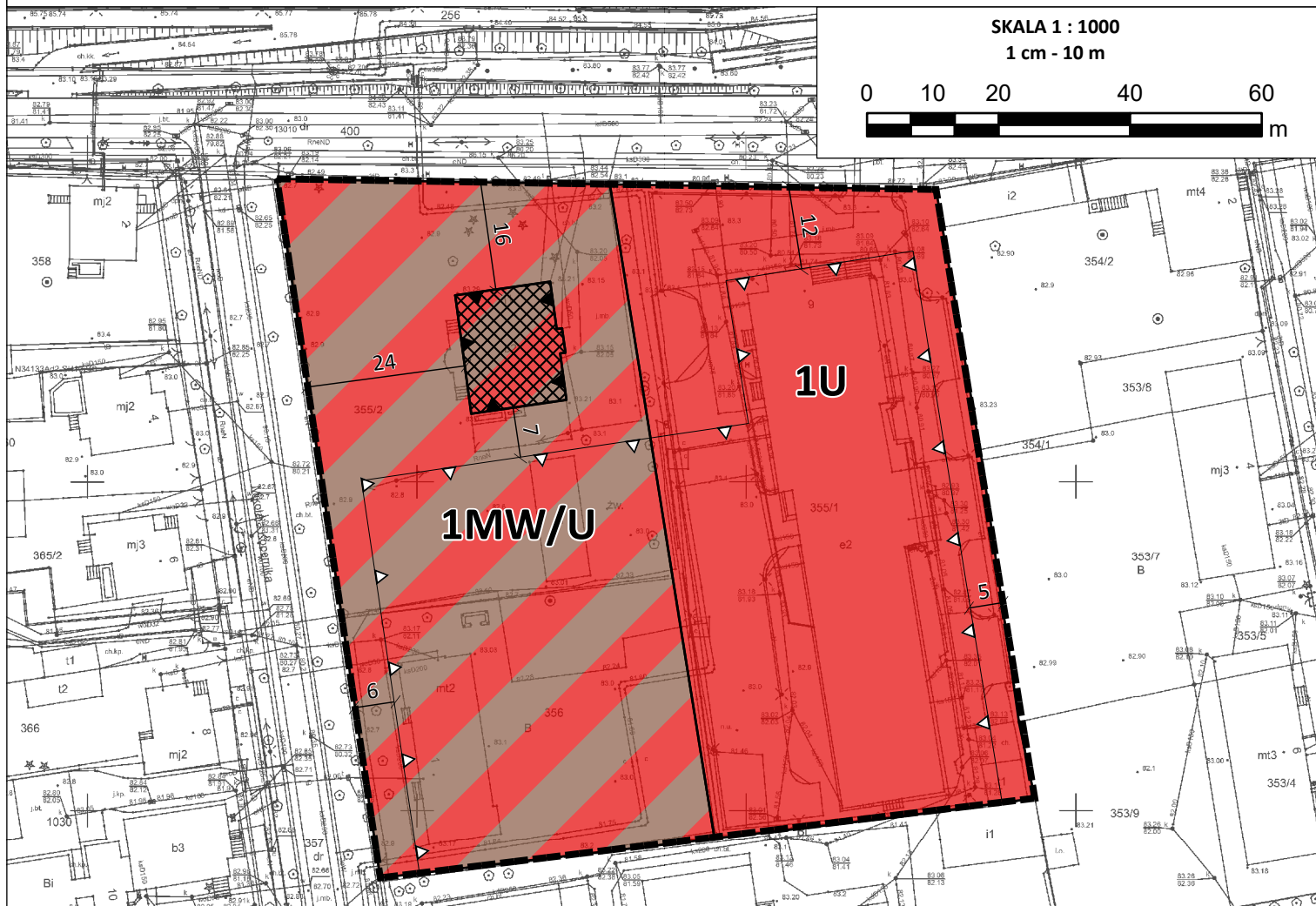




# MIEJSOWY PLAN ZAGOSPODAROWANIA PRZESTRZENNEGO MIASTA KONINA DLA WYBRANYCH TERENÓW POŁOŻONYCH NA 3 OSIEDLACH: LASKÓWIEC, STARÓWKA, WILKÓW

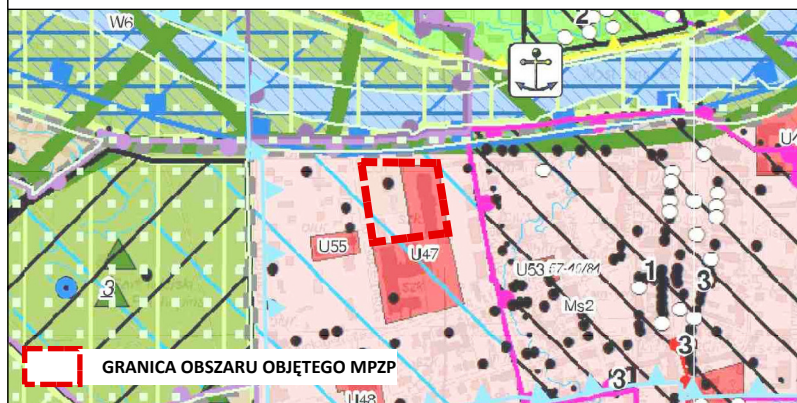

ZAŁĄCZNIK NR 1 DO UCHWAŁY NR .....  
RADY MIASTA KONINA Z DNIA .....

PROJEKT - WYŁOŻENIE DO PUBLICZNEGO WGLĄDU



## WYRYS ZE STUDIUM UWARUNKOWAŃ I KIERUNKÓW ZAGOSPODAROWANIA PRZESTRZENNEGO MIASTA KONIN

SKALA 1 : 10 000



### LEGENDA

#### STRUKTURA FUNKCYJNALNO-PRZESTRZENNĄ

STREFA MIESZKANIOWA (M)

M<sub>2</sub> OBSZAR ŚRÓDMIEJSKI

(U) OBSZARY USŁUG PUBLICZNYCH

#### UJĘCIA WODY

STREFA UJĘCIA WODY

POŚREDNIA STREFA UJĘCIA WODY

#### OBZARY SZCZEGÓLNEGO ZAGROŻENIA POWODZIĄ

OBZARY MIĘDZY LINIĄ BRZEGU A WAŁEM PRZECIWPÓWODZIOWYM LUB NATURALNYM WYSOKIM BRZEGIEM, W KTÓRY WBUWANO WAŁ PRZECIWPÓWODZIOWY, A TAKŻE WYSPIY I PRZYMULISKA

#### STREFY OCHRONY KONSERWATORSKIEJ

STREFA B

POWIERZCHNIOWE ZABYTKI NIEMUCHOM BĄDĄCE W WOJEWÓDZKIEJ EWIDENCJI ZABYTKÓW

STANOWISKO ARCHEOLOGICZNE WRAZ Z NUMEREM AZP

ZABYTKI NIEMUCHOM BĄDĄCE W WOJEWÓDZKIEJ EWIDENCJI ZABYTKÓW

## OZNACZENIA GRAFICZNE



GRANICA OBSZARU OBJĘTEGO MIEJSOWYM PLANEM ZAGOSPODAROWANIA PRZESTRZENNEGO



LINIE ROZGRANICZAJĄCE TERENY O RÓŻNYM PRZEZNACZENIU LUB RÓŻNYCH ZASADACH ZAGOSPODAROWANIA



OBOWIĄZUJĄCE LINIE ZABUDOWY



NIEPRZEKRACZALNE LINIE ZABUDOWY



TEREN ZABUDOWY MIESZKANIOWEJ WIELORODZINNEJ I USŁUGOWEJ



TEREN ZABUDOWY USŁUGOWEJ



OBIEKT UJĘTY W GMINNEJ EWIDENCJI ZABYTKÓW



WYMIAROWANIE WYRAŻONE W METRACH

OBZAR PLANU LEŻY W GRANICACH:

- STREFY "B" OCHRONY KONSERWATORSKIEJ HISTORYCZNEJ STRUKTURY PRZESTRZENNEJ,
- OBSZARU STREFY OCHRONY KONSERWATORSKIEJ STANOWISKA ARCHEOLOGICZNEGO,
- POŚREDNIEJ STREFY UJĘCIA WODY,
- OBSZARU NARAŻONEGO NA ZALANIE W PRZYPADKU ZNISZCZENIA LUB USZKODZENIA WAŁU PRZECIWPÓWODZIOWEGO,
- KRAJOBRAZU PRIORYTETOWEGO "KONIN".